



TRENTINO



& FAMILY
E-MTB
TOURS



FAMILY & E-MTB TOURS

Una rete di percorsi per mountain bike,
di vario livello, per diverse discipline,
con un'estensione totale di **oltre 400 km!**

A full network of mountain bike trails,
from first beginners to experts:
more than 400 kilometers!

Dolomiti Paganella Bike, ein Mountain Bike Paradies
für alle Biker-Niveaus und für alle Disziplinen:
eine Streckenlänge von **mehr als 400 Kilometer!**

PHOTO CREDITS:

Archivio Fotografico ApT Dolomiti Paganella; ph. Astrologo, Frizzera,
Kiaulehn, Kottnersteger, Luise, Mint, Multiweb.it, Sottobosco, Cagol.



400 km di percorsi segnalati con tabelle altimetriche e di distanza

400 kms of signed trails with signboards of elevation and distance

400 Kilometer ausgeschilderte Strecken



Itinerari specifici **Enduro / All Mountain**

Specific routes for Enduro and All-Mountain riders

Spezielle Touren für Enduro und All Mountain



Percorsi con **target family, intermediate, expert**

Range of trails from family to expert riders

Routen für Familien, Fortgeschrittene und Profis



Aree downhill e freeride dedicate (Bike Park ZONE)

Downhill and freeride areas (Bike Park ZONE)

Gebiete ausschließlich für Downhill und Freeride (Bike Park ZONE)



Itinerari facili, per tutti, all'interno dei paesi o nelle immediate vicinanze

Easy routes within the villages or in the neighbourhoods

Einfache Touren durch Dörfer oder durch das unmittelbare Umfeld



Impianti di risalita

Lifts, cablecars
Seilbahnen



Cartine - mappe - info percorsi - tracce GPX

Maps, GPX trails and trail information

Karten, GPS-Strecken und Informationen zu den Routen - GPX Tracks



Website unico con tutte le informazioni sul mountain biking

Just one website with all information concerning mountain biking

Eine einzige WebSite mit allen Infos zum Thema Mountain Bike



Servizi di **programmazione itinerario**

Itinerary planning service
Tourenplanung



Bike hotel, bike chalet, esercizi bike friendly

Bike hotels, bike chalets, bike friendly facilities

Bike Hotels und Bike Chalets



Servizi di accompagnamento - **tour** - guide

Guided tours, guides and instructors
Geführte Touren, Guides und Lehrer



Servizio centralizzato di **noleggio** con ogni tipo di bike (dalla Fatbike all'e-bike, dall'enduro al downhill)

High performance bike fleet (from fatbike to e-bike)

Zentralisierter Bikeverleih (Fatbikes, E-Bikes, Enduro, DH)

Viaggiare in modo sostenibile
Sustainable mobility

Perchè vale la pena avere
un'eBike sia oggi che in futuro?

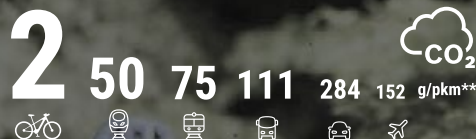
What difference does my eBike
make now and in the future?



Siamo convinti che la sostenibilità debba essere un progetto comune. Tutti possono contribuire alla conservazione delle risorse e alla riduzione delle emissioni.

One thing we're sure of is that sustainability is a community project. Everyone can help to save resources and reduce emissions.

Meno è meglio: emissioni di CO2
a confronto*
Less is more: comparison of CO2
emissions*



Dopo circa
After around

800 km

le emissioni di CO2 causate dalla
produzione della tua eBike saranno
compensate se avrai lasciato l'auto in
garage.

you have offset the CO2 emissions caused
by manufacturing your eBike by choosing
to travel by eBike instead of by car.

Attenzione e rispetto

Queste sei linee guida ti aiuteranno a rendere il tuo tour nella natura più rispettoso:

- ▶ Resta sui sentieri
- ▶ Evita i segni di frenata
- ▶ Adatta il tuo ritmo
- ▶ Presta attenzione agli altri utenti della strada
- ▶ Rispetta gli animali
- ▶ Prepara con cura i tuoi tour

Consigli per la giusta cura dell'eBike

- ▶ Pulire regolarmente l'eBike
- ▶ Rimuovi l'elettronica prima della pulizia
- ▶ Utilizza una spugna o una spazzola
- ▶ Scegli un detergente adatto
- ▶ Presta attenzione al fresco a disco
- ▶ Termina la pulizia con un test di funzionamento
- ▶ Controlla i componenti

Respect and consideration

These six principles will help you ride through nature respectfully:

- ▶ Keep on the tracks
- ▶ Avoid making skid marks
- ▶ Adapt your speed
- ▶ Pay attention to other road users
- ▶ Show consideration for animals
- ▶ Prepare your routes carefully

Tips for proper eBike maintenance

- ▶ Clean your eBike regularly
- ▶ Before cleaning, remove the electronics
- ▶ Use a sponge or brush
- ▶ Choose a suitable cleaning agent
- ▶ Be careful with the disc brakes
- ▶ After cleaning, carry out a function test
- ▶ Check the components



Sostenibilità

Ci impegnamo per una maggiore sostenibilità. Puoi trovare ulteriori informazioni su: bosch-ebike.com/sustainability

Sustainability

We are committed to greater sustainability. Find more information at: bosch-ebike.com/sustainability

COLLEGAMENTI
SUGGERITI

SUGGESTED
CONNECTION

VORGESCHLAGENE
VERBINDUNGEN

FAI DELLA PAGANELLA >> ANDALO >> MOLVENO



FAI DELLA PAGANELLA

Santel > Meriz



Dosson



Maso Toscana



ANDALO



Lago di Bior



OPPURE/OR/ODER Valbiole/Pian del Piof



MOLVENO

MOLVENO >> SAN LORENZO IN BANALE



MOLVENO

Circumlacuale in sponda destra orografica



Lago di Nembia



Deggia - Moline



SAN LORENZO IN BANALE

SPORMAGGIORE >> CAVEDAGO >> ANDALO



SPORMAGGIORE

Le Seghe



CAVEDAGO

Chiesetta San Tommaso



Loc. Priori



Andalo Life



ANDALO

FAI DELLA PAGANELLA >> CAVEDAGO >> SPORMAGGIORE



FAI DELLA PAGANELLA

Santel



CAVEDAGO Maso Canton



CAVEDAGO Maso Viola



Le Seghe



SPORMAGGIORE

FAMILY
E-MTB
TOURS

LEGENDA

Seggiovia
Chairlift
Sessellift



Strada forestale asfaltata o sterrata
Paved or dirt fire road
Nicht - oder asphaltierter Forstweg



Strada aperta al traffico veicolare
Road open to vehicles
Verkehrs-offener Weg



Ciclopedonale sterrata
Bike and pedestrian dirt road
Bike - und Fußgänger-Nicht asphaltierter Weg



DOLOMITI DI BRENTA



807 DOSS PELÀ - DOSSO LARICI

798 TOUR PRIORI

799 TOUR CICLAMINO

791 MOLVENO & NEMBIA TOUR

797 TOUR CAVEDAGO

943 BANALE EXPLORER

944 DOSS DE LA CROS

790 SANTEL - MERIZ - DOSSON

782 THROUGH GAZZA

793 PANORAMICO FAUSIOR

800 CROZ DELL'ALTISSIMO

796 TOUR SELVAPIANA

792 TOUR ORSI

788 MOLVENO - A. D. SCUDELLE

788 | 791 MOLVENO - PIAN DOSSON - A. D. SCUDELLE - NEMBIA

785 PRATI DI GAGGIA

786 TO THE TOP

785 | 782 | 804 GAZZA & MOLVENO TOUR

GV50 GIRO DEL VINO 50

1 **HANDBIKE** - GIRO DELL'OTTO E STALLE 

2 **HANDBIKE** - NEMBIA E MADONNA DEL CARAVAGGIO 

3 **HANDBIKE** - DOSSON E MERIZ 



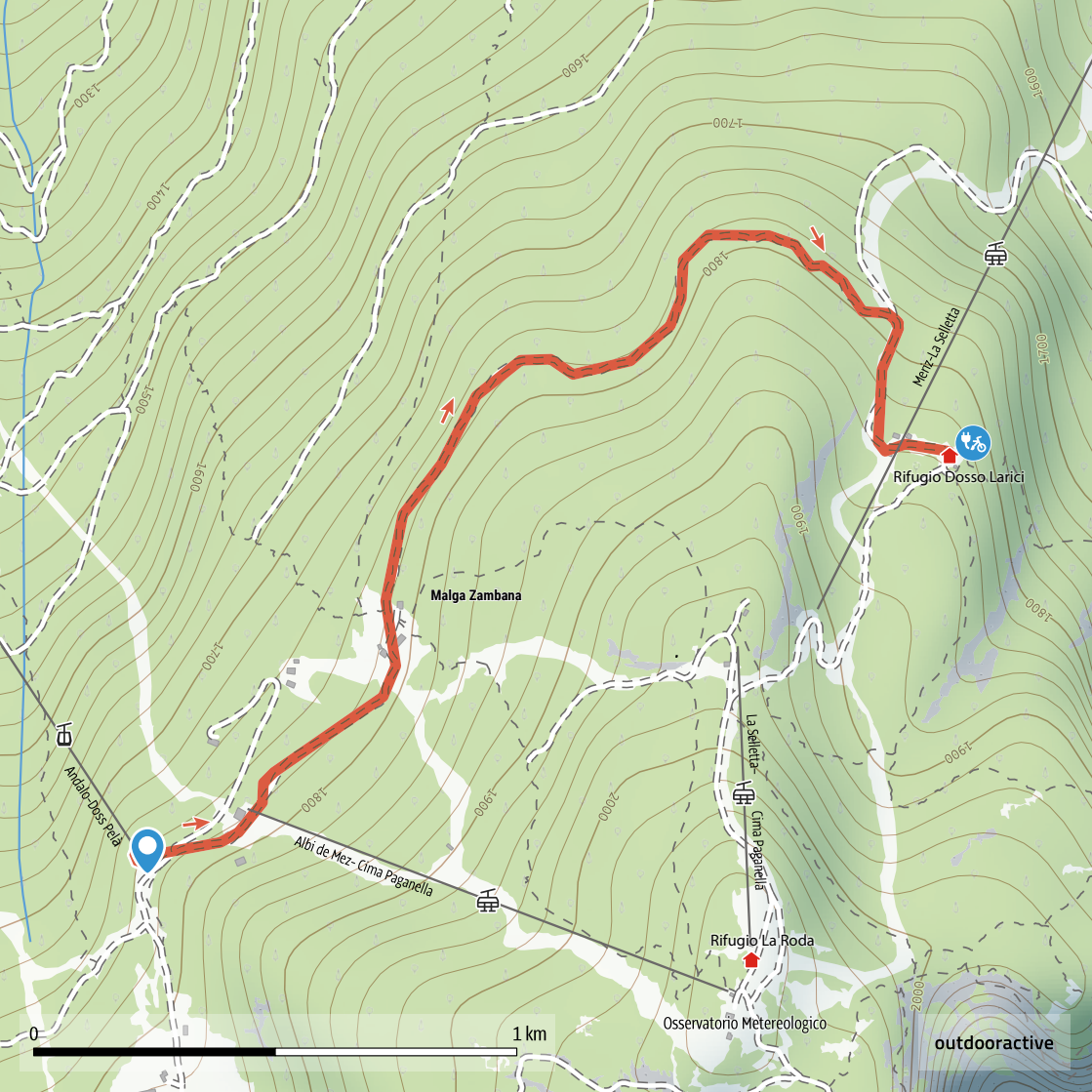
FAMILY & E-MTB TOURS

- Difficoltà | Difficulty | Schwierigkeit
- Tecnica | Technique | Technik
- Condizione | Stamina | Kondition
- Emozione | Experience | Erlebnis
- Paesaggio | Landscape | Landschaft
- Start
- Arrivo | Destination | Ziel
- Lunghezza | Distance | Länge (Km)
- Durata | Duration | Dauer (h)
- Salita | Ascent | Aufstieg (m)
- Discesa | Descent | Abstieg (m)
- Vetta | Peak | Gipfel (m)
- Rifugio | Lodge | Hütte
- Infopoint
- Recharge Point

Legenda











		←	🕒	↗	↘	⬆	
EASY	807	DOSS PELÀ - DOSSO LARICI	5.8	45'	120	120	1850
	798	TOUR PRIORI	6.9	45'	110	110	1200
	799	TOUR CICLAMINO	7.3	1h 45'	150	150	953
	791	MOLVENO & NEMBIA TOUR	13.6	2h 15'	150	150	900
	797	TOUR CAVEDAGO	6.8	1h 30'	290	290	1065
	943	BANALE EXPLORER	12.2	1h 30'	390	397	826
	944	DOSS DE LA CROS	11.6	1h 15'	455	458	926
	790	SANTEL - MERIZ - DOSSON	11.1	2h 30'	500	500	1520
	782	THROUGH GAZZA	29.7	5h	150	2000	1820
	793	PANORAMICO FAUSIOR	16.1	4h	580	580	1540
	800	CROZ DELL'ALTISSIMO	11.4	3h	610	610	1430
	796	TOUR SELVAPIANA	17	2h 45'	650	650	1125
	792	TOUR ORSI	13.6	3h	720	720	1255
	788	MOLVENO - A. D. SCUDELLE	20	4h	760	760	1480
HARD	788 791	MOLVENO - DOSSON - A.D. SCUDELLE - NEMBIA	33.9	5h 30'	933	934	1471
	785	PRATI DI GAGGIA	17.1	3h 30'	170	920	1820
	786	TO THE TOP	30.7	3h 50'	1150	1150	2125
	785 782 804	GAZZA & MOLVENO TOUR	39.6	7h 40'	2479	2479	1800
	BY 50	GIRO DEL VINO 50	54.6	4h	646	646	601



807 DOSS PELÀ - DOSSO LARICI

 FACILE - EASY - LEICHT


   


Doss Pelà - Malga Zambana - Dosso Larici


Breve tratto di strada forestale immerso nel bosco che da Doss Pelà ci porta al rifugio Dosso Larici, sul versante di Fai della Paganella, lungo una piacevole strada sterrata.


Short route in the woods that connects Doss Pelà to Dosso Larici, on the side of Fai della Paganella, through a pleasant dirt road.

Kurzer und einfacher Forstweg von Doss Pelà bis zur Hütte Dosso Larici, oberhalb Fai della Paganella.

 Doss Pelà (1766 m)

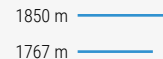
 Rifugio Dosso Larici

 2,9 km

 0:45 h

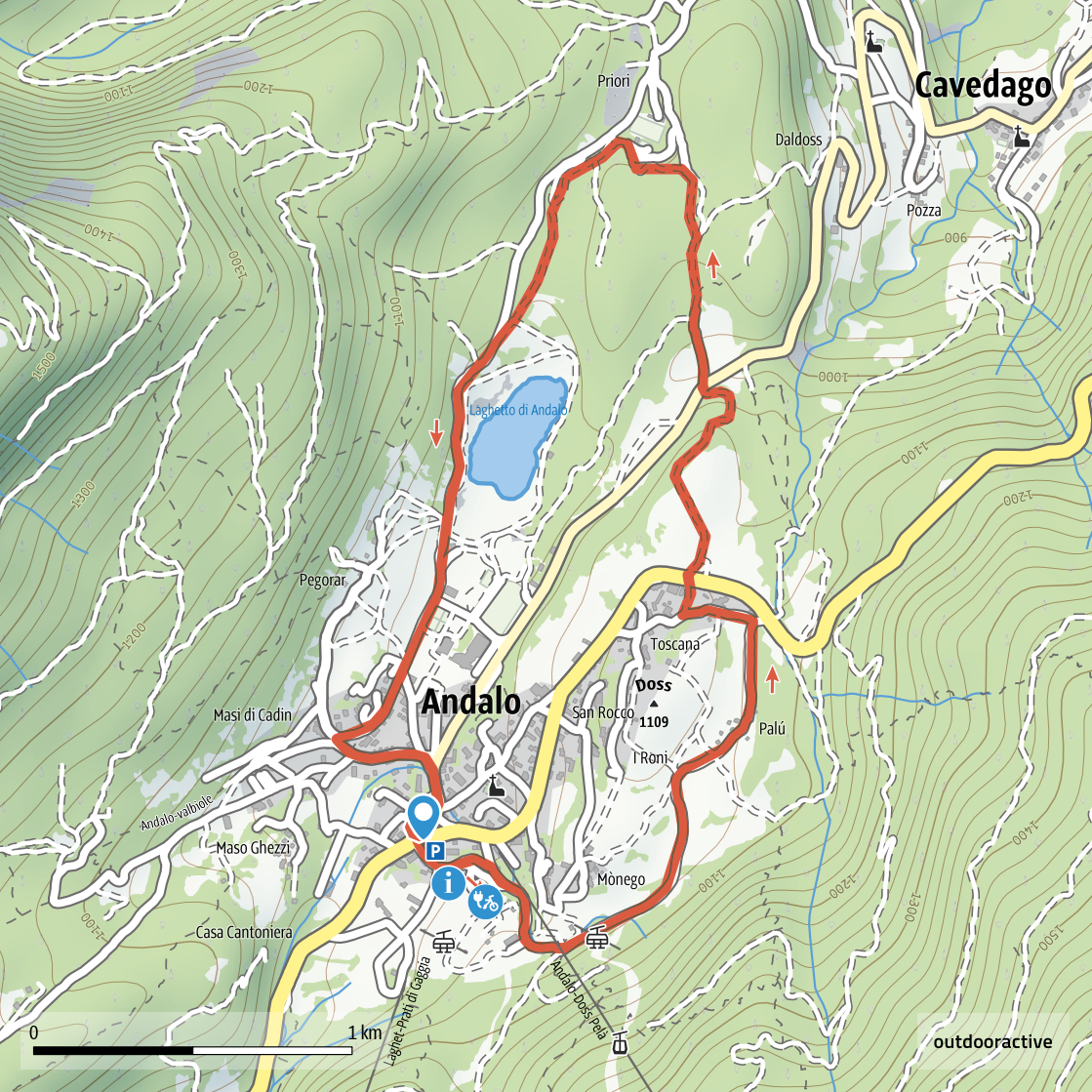
 120 m

 40 m



interactive map





798

TOUR PRIORI



FACILE - EASY - LEICHT



Andalo - Maso Toscana - Priori - Andalo

Tour in Mountain Bike tutto attorno ad Andalo. Adatto a tutta la famiglia, ad esclusione di una brevissima discesa impegnativa, non presenta tratti tecnici e si snoda totalmente in strade sterrate o asfaltate.

Mountain Bike tour around the village of Andalo. Suitable for any type of rider. There are no technical sections with the exception of a short challenging descent. It runs entirely on dirt roads or on secondary paved roads.

MTB Strecke für die ganze Familie, rund um das Dorf Andalo: es gibt nur einen schweren doch sehr kurzen Abstieg (evtl. kann das Bike geschoben werden) und man fährt nur auf Forst- oder asphaltierte Wege.



Andalo (1002 m)



Andalo



6,9 km



0:45 h



110 m



110 m

1198 m

1002 m



interactive map





799 TOUR CICLAMINO

FACILE - EASY - LEICHT

●○○○○○ ●●●○○○

●●●●○○ ●●●●○○

Molveno - Ciclamino - Fortini di Napoleone - Molveno

Tour in Mountain Bike adatto a tutta la famiglia, vi farà conoscere il centro storico di Molveno, la passeggiata Ciclamino e il lungolago.

Mountain Bike tour suitable for the whole family. You will discover the city center of Molveno, the Ciclamino way and the lakeside promenade.

Familientour zur Entdeckung des alten Stadtzentrum von Molveno, des „Ciclamino-Wegs“ und der Seeuferpromenade.

Molveno Centro (822 m)

Molveno Centro

7,3 km

1:45 h

150 m

150 m



interactive map



953 m

820 m





791

MOLVENO & NEMBIA TOUR



FACILE - EASY - LEICHT



Molveno - Fortini di Napoleone - Lago di Nembia - Molveno

Piacevole gita attorno al lago di Molveno ed al laghetto di Nembia. Non vi sono tratti particolarmente impegnativi, fatto salvo per una breve ma intensa salita situata all'inizio del giro. Paesaggio particolarmente piacevole, il tour offre svariate aree di sosta.

Pleasant tour around the "Lago di Molveno" and the "Lago di Nembia". The route runs on dirt easy roads except for a short but intense climb located at the beginning of the tour. The landscape is particularly pleasant along the whole itinerary.

Angenehme MTB Tour zum Molvenossee und zu dem kleinen Nembiassee, WWF Oase. Keine (zu) schwere Strecke, außer ein kurzer, doch steiler Aufstieg, am Anfang der Tour. Besonders schönes Panorama, mit ziemlich vielen Rastplätzen.

Molveno Lido (843 m)

Molveno Lido

13,6 km

2:15 h

150 m

150 m

894 m

789 m



interactive map



0 1 km





outdooractive

797 TOUR CAVEDAGO

FACILE - EASY - LEICHT
 ●●●●●● ●●●●●●
 ●●●●●● ●●●●●●

Cavedago - Priori - Cavedago

Tour in mountain bike che si sviluppa ad anello nei dintorni di Cavedago. Non vi sono tratti particolarmente tecnici, ma sono presenti due intense salite, anche se abbastanza brevi. Il percorso è ricco di piacevoli aree di sosta immerse nella natura.

Mountain bike tour that develops around Cavedago, there are no particular technical features, but there are two intense climbs, although quite short. Very natural itinerary full of pleasant rest areas surrounded by nature.

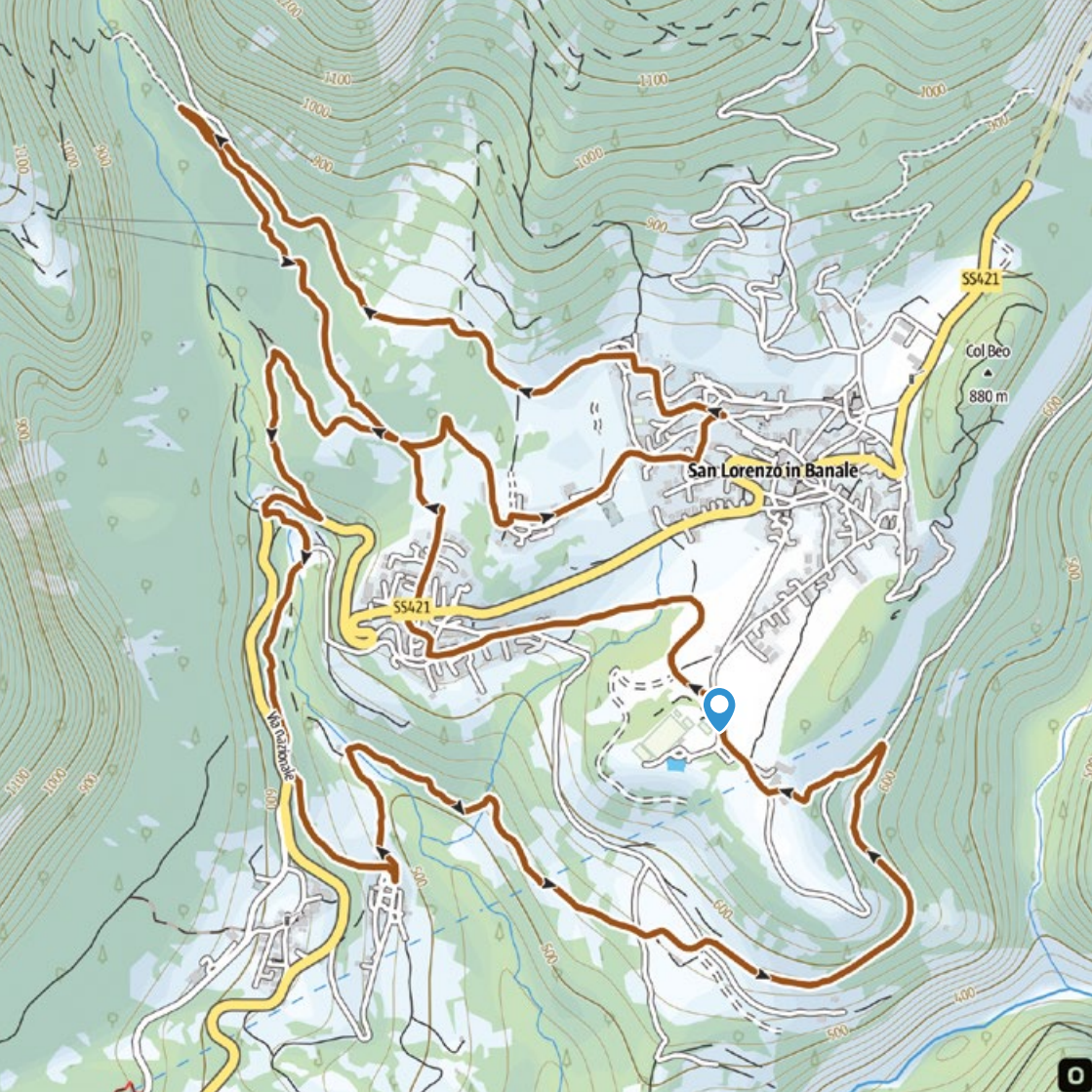
MTB Tour rund um Cavedago; keine schwere Strecke, nur zwei steile doch kurze Aufstiege. Die Tour ist bestimmt sehr angenehm.

- Cavedago (865 m)
- Cavedago
- 6,8 km
- 2:00 h
- 290 m
- 290 m







interactive map





943

BANALE EXPLORER






 MEDIA - MODERATE - MITTEL ●●●●○  ●●●●○ ●●●●○  ●●●●○

San Lorenzo in Banale-Tavodo-Dorsino-San Lorenzo in Banale

Dal campo sportivo di San Lorenzo in Banale, località Promeghin, ci dirigiamo inizialmente e brevemente verso Dorsino, prima di rientrare verso il centro di San Lorenzo; attraversiamo completamente il centro del borgo dirigendoci poi verso Baesa e l'imbocco della Val Ambiez, porta d'accesso alle Dolomiti di Brenta. Da qui scendiamo rapidamente verso Malga d'Ambiez e verso Andogno, da dove rientriamo infine a San Lorenzo in Banale.

From the sport area in San Lorenzo in Banale we'll go first and for just some meters in direction Dorsino, and then we'll go back to the centre of San Lorenzo; we'll go through the town centre and then to Baesa and Val Ambiez, one of the gates of the Brenta Dolomites. From here we'll move rapidly down to Malga d'Ambiez and to Andogno, before climbing up again to San Lorenzo in Banale.

Vom Fußballfeld in San Lorenzo in Banale, Ortsteil Promeghin, radeln wir zuerst und kurz nach Dorsino und dann fahren wir wieder in Richtung Stadtmitte San Lorenzo; wir fahren durch das typische Zentrum, dann Richtung Baesa und Val Ambiez, das Tor zu den Brenta Dolomiten. Von hier weiter abwärts zu Malga d'Ambiez und nach Andogno, und schließlich wieder nach San Lorenzo in Banale.

 San Lorenzo in Banale (720 m) San Lorenzo in Banale 12,2 km 1:30 h 390 m 397 m

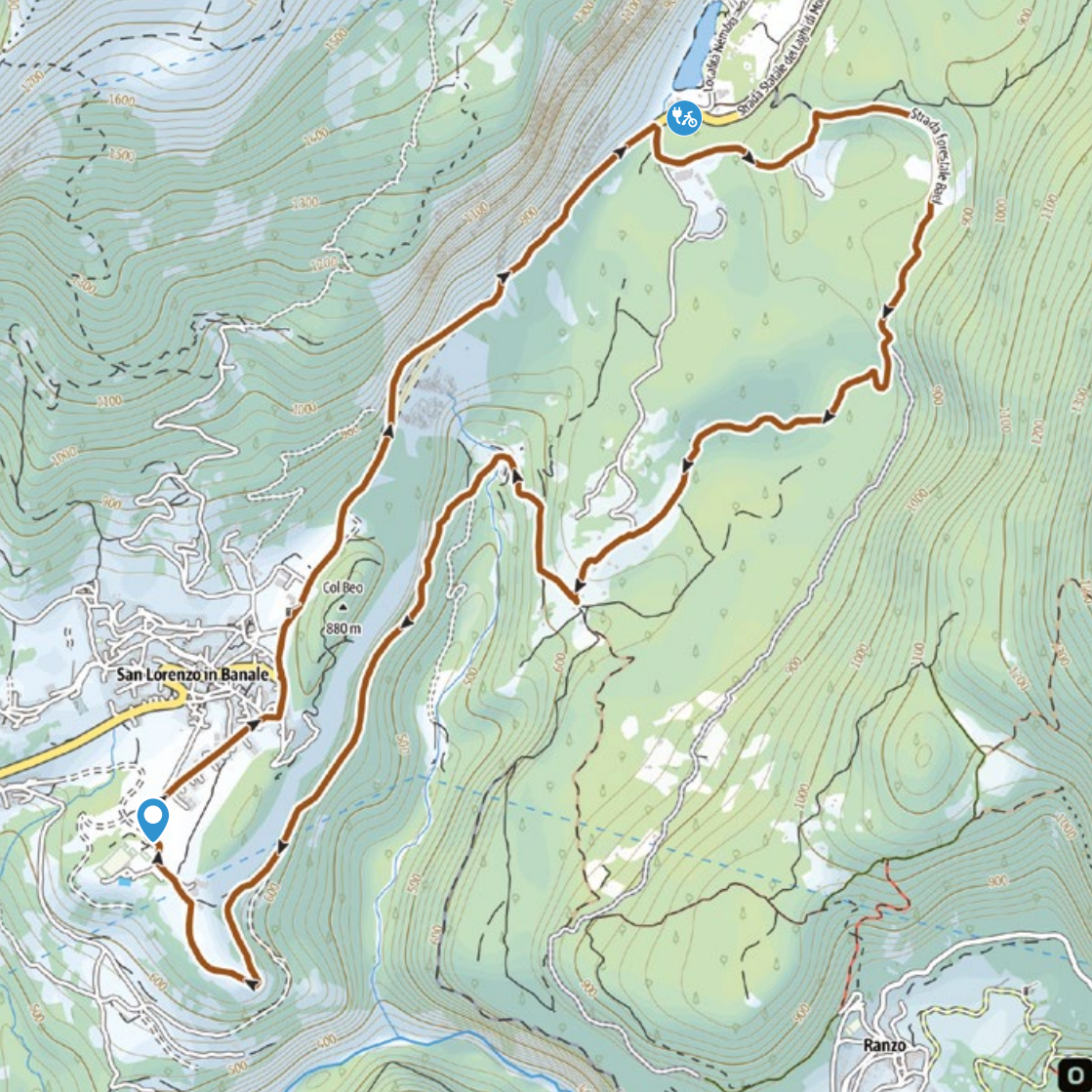
826 m

506 m





interactive map







944 DOSS DE LA CROS

 MEDIA - MODERATE - MITTEL

 ●●●○○○  ●●●○○○


 ●●●○○○  ●●●○○○


San Lorenzo in Banale-Nembia-Deggia-Moline-San Lorenzo in Banale


A caccia di trails tra Nembia e San Lorenzo in Banale, uno dei Borghi più belli d'Italia. Breve tour nella zona del Banale fino al Lago di Nembia con un bellissimo trail in discesa nei pressi delle Moline di Deggia.


Trails discovery between Nembia and San Lorenzo in Banale. Short trail tour crossing the highland of Banale and reaching lake Nembia through a nice descent near the area of Moline di Deggia.


Singletrailtour zwischen Nembia und San Lorenzo in Banale. Kurze Trailtour von San Lorenzo in Banale zum Nembia-See und über einen schönen Trail hinunter in die Schlucht bei den Moline di Deggia.


 San Lorenzo in Banale (720 m)

 San Lorenzo in Banale

 11,6 km

 1:15 h


 455 m

 458 m



interactive map



926 m 

539 m 



790 SANTEL - MERIZ - DOSSON



MEDIA - MODERATE - MITTEL

●●●○○○ ●●●●○○

●●●●○○ ●●●●○○

Santel (1040 m)

Santel

11,1 km

2:30 h

500 m

500 m

1517 m

1035 m



interactive map



Santel - Meriz - Pian del Dossone - Pra del Paol - Santel

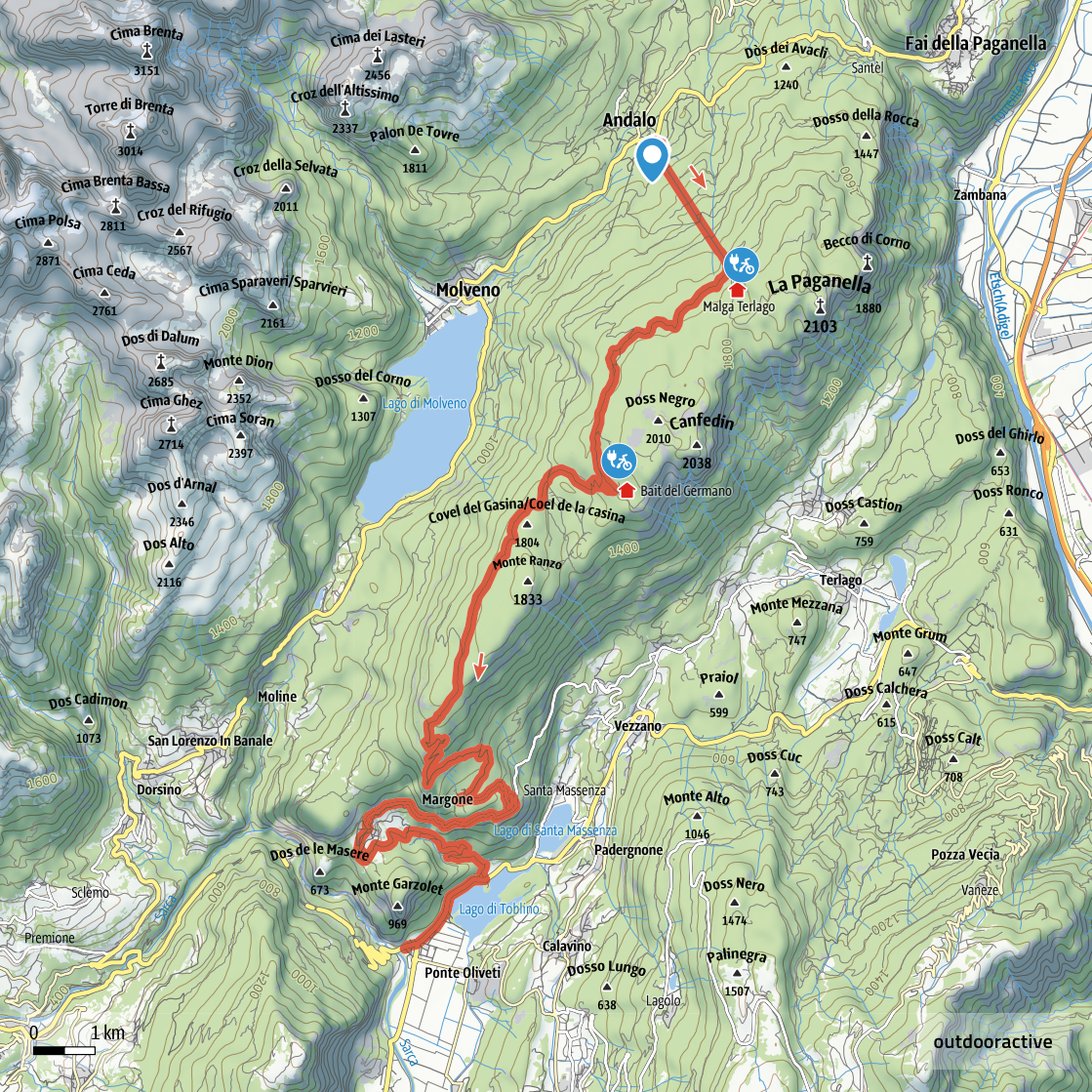
Itinerario XC ad anello: la parte più faticosa è la ripida salita cementata che si incontra all'inizio del percorso, ma una volta conquistati i 1400 metri sarà tutto più piacevole. Percorso interamente immerso nei boschi quindi percorribile anche nelle giornate più calde grazie all'ombra degli alberi. Nella parte finale vi è un breve tratto di singletrack (50metri), ed un paio di discese su strada forestale piuttosto impegnative.

Cross Country (XC) tour through the woods of the Paganella. The hardest part is the steep concrete road that you meet at the beginning of the trail, but once won the 1400 meters everything will be easier. The route is entirely immersed in the woods so it is practicable also on hot days thanks to the shade of the trees. In the final part there is a short section of singletrack (50m), and a pair of quite challenging runs on a dirt road.

XC Rundstrecke durch die Wälder der Paganella: der schwierigste Teil ist sicherlich der pavimentierte Weg am Anfang, dann wird alles sicherlich besser (ab 1400m.). Die Tour ist stets durch die Wälder und kann deswegen auch an den heissesten Tagen gefahren werden; am Ende gibt's einen kurzen Singletrack (50m.) und einige ziemlich anspruchsvolle Abstiege auf Forstrasse.

outdooractive





782 THROUGH GAZZA

MEDIA-MODERATE-MITTEL
 ●●●○○○ ●●●○○○
 ●●●●●● ●●●●●●

- Doss Pelà (1772 m)
- Castel Toblino
- 29,7 km
- 5:00 h
- 150 m
- 2000 m

interactive map

Andalo - Doss Pelà - Bait del Germano - Passo S.Giovanni - Malga di Gazza - Margone - Ranzo - Castel Toblino - Sarche

Spettacolare percorso, dall'importante panorama, che permette di godere della vista del Brenta, della Valle dei Laghi, del lago di Molveno, del lago di Garda e con il suggestivo arrivo di fronte a Castel Toblino ed al suo lago.

Spectacular tour that allows you to enjoy the views of the "Brenta", the "Valle dei Laghi" and the "Lago di Garda" with an enchanting arrival in front of Castel Toblino and its lake.

Spektakuläre Strecke mit Blicken auf die Brenta Dolomiten, auf das Valle dei Laghi, auf den Molvenosee und sogar auf den Gardasee: das Ziel ist ja besonders zaubernd: Schloß Toblino und der See.



793

PANORAMICO FAUSIOR



MEDIA - MODERATE - MITTEL



Santel - Anello Panoramico Fausior - Croce di Fai - Santel

Tour XC: dal Santel, attraverso una ripida salita si arriva sul Monte Fausior, in cima al quale si percorre un piacevole anello panoramico. All'inizio dell'anello vero e proprio, è possibile visitare la croce del Monte Fausior e godere di un panorama sulla Valle dell'Adige decisamente mozzafiato.

Cross Country (XC) tour with a dual personality: the first part is very hard, with a steep climb that connects Santel to the top of the "Monte Fausior"; on the top, you ride along a pleasant scenic loop surrounded by woods. At the beginning of the second part you can visit the "Croce di Fai" and enjoy a breathtaking view over the "Valle dell'Adige".

Einfache XC Tour: von Santel gehst du steil aufwärts auf Monte Fausior, wo du eine angenehme Rundstrecke noch fahren kannst. Am Anfang der Rundstrecke findest du einen herrlichen Ausblickspunkt (auf Etschtal) bei einem großen Kreuz.



Santel (983 m)



Santel



16,1 km



4:00 h



580 m



580 m

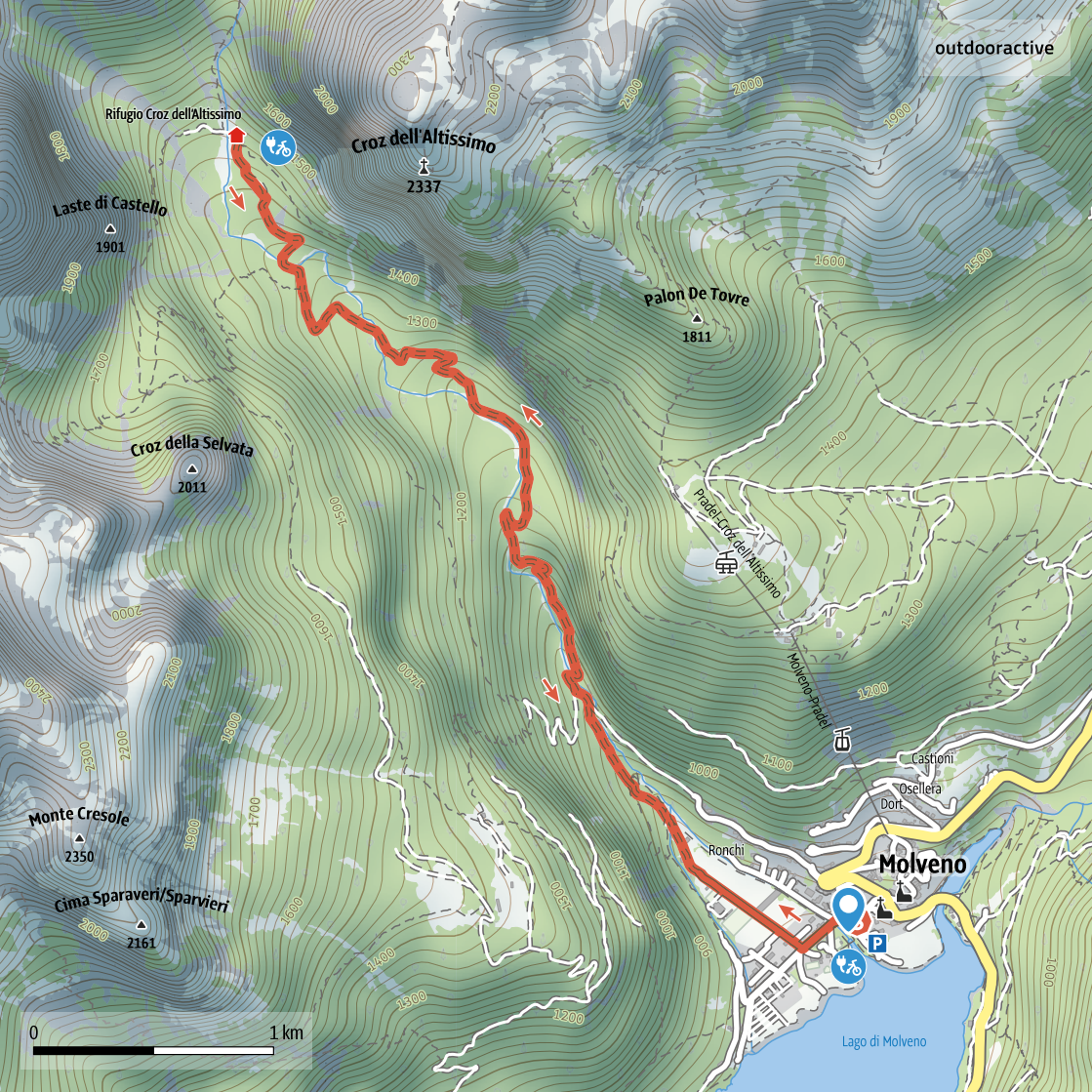
1536 m

984 m



interactive map





outdooractive

800

CROZ DELL'ALTISSIMO



MEDIA - MODERATE - MITTEL



Molveno - rifugio Croz dell'Altissimo

Tour XC che ci accompagna alla scoperta delle Dolomiti di Brenta, permettendoci di arrivare fino al rifugio Croz dell'Altissimo lungo una strada forestale con alcuni tratti di pendenza impegnativi. Il percorso è totalmente immerso nel verde dei boschi e ci regala scorci dolomitici veramente suggestivi.

Cross Country (XC) tour that leads us in the middle of the "Dolomiti di Brenta", arriving until the "Rifugio Croz dell'Altissimo" along a challenging uphill road. The route is totally immersed in the woods and gives us really beautiful Dolomiti's views.

XC Tour in das wahre Herzen der Brenta Dolomiten auf Forstweg (teilweise steil) bis zur Hütte Croz dell'Altissimo; der Weg geht völlig durch die Wälder und verschenkt echt atemberaubenden Dolomitenpanoramen.



Molveno (830 m)



Molveno



11,2 km



3:00 h



610 m



610 m



interactive map



796 TOUR SELVAPIANA



MEDIA - MODERATE - MITTEL

●●●○○○ ●●●●●●

●●●●●● ●●●○○○

Spormaggiore (Piazza) (571 m)

Spormaggiore (Piazza)

17 km

2:45 h

650 m

650 m



interactive map



1126 m

571 m

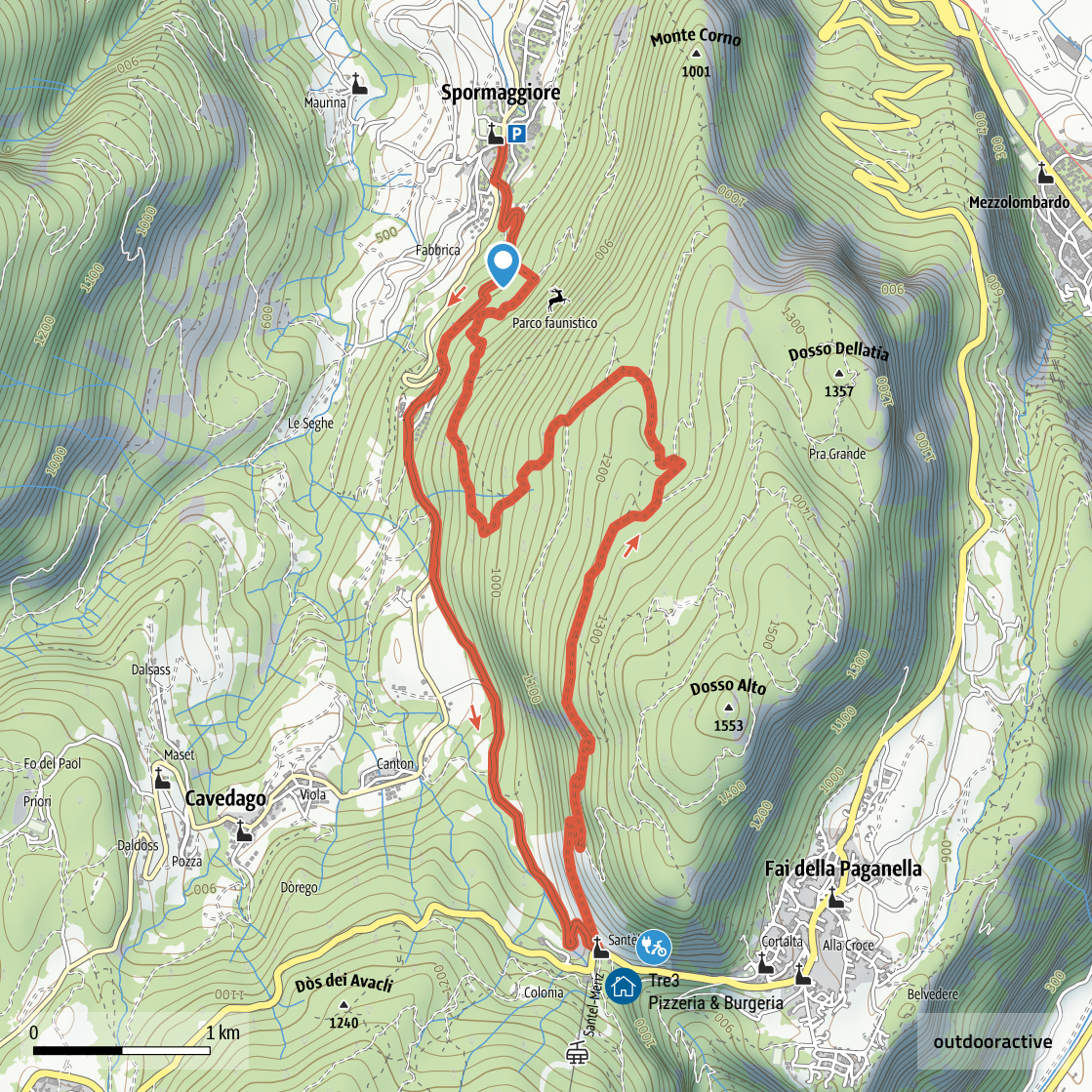

Spormaggiore - Seghe - Selvapiana - Priori - Cavedago - Spormaggiore

Tour XC che porta dall'abitato di Spormaggiore fino alla località Selvapiana. Ottimo percorso da usare come collegamento tra la parte bassa della valle e i percorsi che si snodano nell'altopiano della Paganella. Si sviluppa totalmente all'interno di boschi, quindi è un percorso ideale nelle giornate calde d'estate. A tratti si costeggia il torrente Spor, beneficiando dell'aria fresca e umida che questo porta con sé.

Cross Country (XC) tour that leads from the town of Spormaggiore to the Selvapiana. It is a great connection between the lower valley and the routes of the upper part of the Paganella. It runs totally in the woods and sometimes follows the river "Spor", benefiting from very fresh and moist air.

XC Tour von Spormaggiore zu Selvapiana: die Tour ist die ideale Strecke zwischen dem Tal und der Hochebene und sie geht nur durch Wälder, was in den warmen Sommertagen besonders angenehm ist. Die Tour geht auch an das Ufer des Spor Baches und ist damit noch angenehmer.





792 TOUR ORSI

MEDIA - MODERATE - MITTEL

●●●○○○ ●●●●●○

●●●●○○ ●●●●○○

Spormaggiore (571 m)

Spormaggiore

13,6 km

3:00 h

720 m

720 m



interactive map



Spormaggiore - Santel - Fausior - Malga Brenzi - Parco Faunistico - Spormaggiore

Tour XC che da Spormaggiore porta alla località Santel, prima di salire sul Fausior, passando per Malga Brenzi, per poi scendere lungo una strada forestale molto ripida al Parco Faunistico, del quale consigliamo la visita.

Cross Country (XC) tour that from Spormaggiore leads to Santel, then climbs on the "Monte Fausior", passing by "Malga Brenzi" and finally runs down a steep dirt road directly to the gates of the Wildlife Park of Spormaggiore.

XC Tour von Spormaggiore nach Santel und weiter zum Berg Fausior, vorbei an Malga Brenzi; dann steil bergab auf Forstweg zum Tiergehege in Spormaggiore, das sicherlich einen Besuch wert ist.





788

MOLVENO - ACQUA DELLE SCUDELLE

MEDIA - MODERATE - MITTEL

●●●●○ ●●●●○

●●●●○ ●●●●○

Molveno - Andalo - Pian del Dosson - Acqua delle Scudelle - Molveno

Tour XC che permette di collegare Molveno, attraverso la Paganella, al Pian del Dosson con un anello di 20km, interamente immerso nei boschi e quindi percorribile anche nelle giornate più calde grazie all'ombra degli alberi. L'itinerario presenta qualche tratto tecnicamente impegnativo, pur restando sempre su strade forestali, dimostrandosi quindi adatto a qualsiasi tipo di biker purché dotato di un buon allenamento e di una discreta tecnica di guida.

Tour XC that connects Molveno to the "Pian del Dosson" with a ring of 20km entirely surrounded by woods. The route presents some challenging parts but runs entirely on dirt roads. It's therefore suitable for any type of biker provided with a good workout and a discrete driving technique.

XC Rundtour von Molveno zu Pian Dosson (zirka 20km.), völlig durch die Wälder der Paganella und deswegen besonders ok in den warmen Sommertagen. Die Tour bietet einige schwierigere Strecken, doch immer auf Forstwegen; ein bisschen Training und eine gute Fahrtechnik sind erforderlich.

Molveno (819 m)

Molveno

20 km

4:00 h

760 m

760 m

1474 m

819 m



interactive map





788

791

MOLVENO - PIAN DEL DOSSON - ACQUA DELLE SCUDELLE - NEMBIA



MEDIA - MODERATE - MITTEL

●●●●●● ●●●●●●

●●●●●● ●●●●●●

Molveno (819 m)

Molveno

33,9 km

5:30 h

933 m

934 m



interactive map



1471 m

788 m



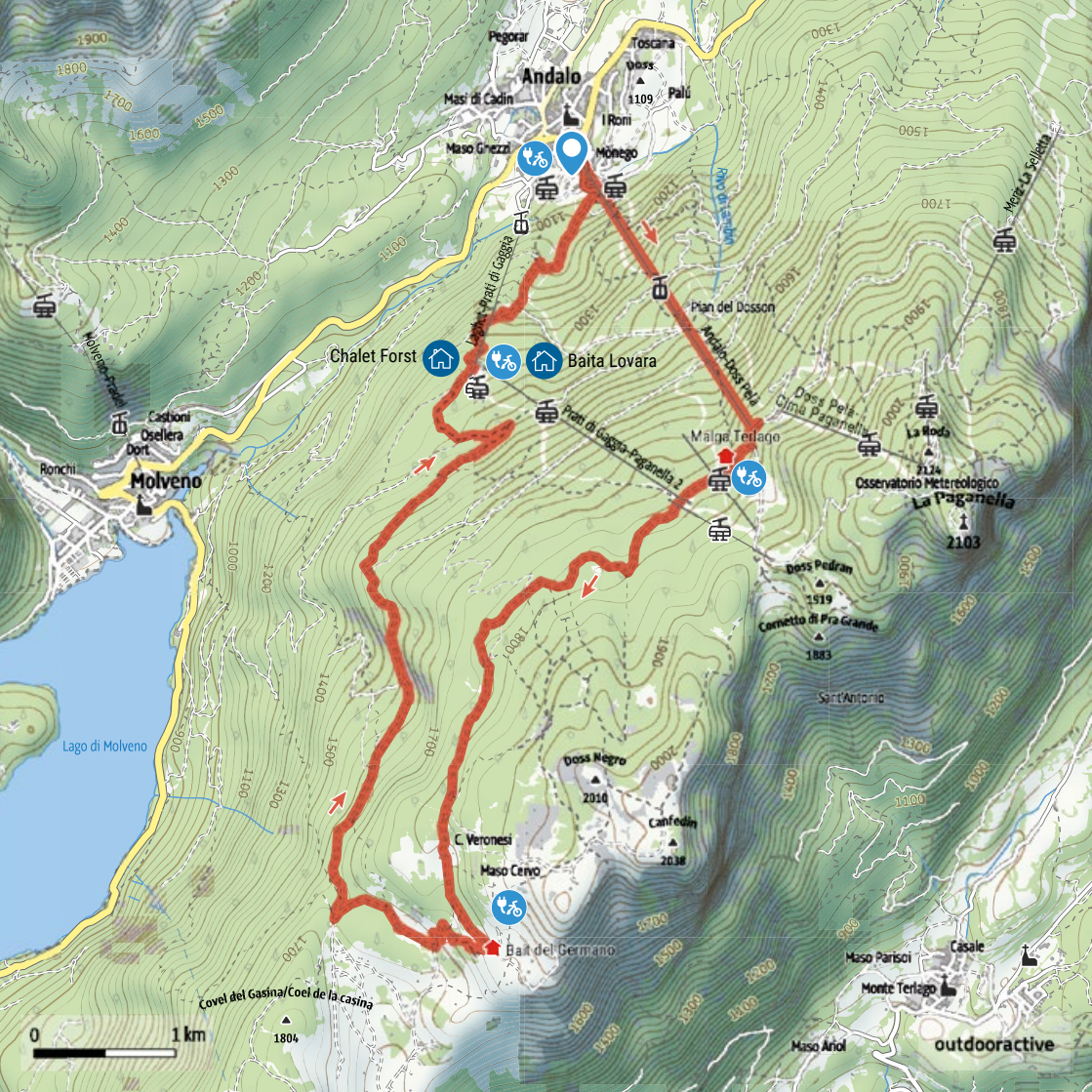
Molveno - Andalo - Pian del Dosson - Acqua delle Scudelle - Molveno - Lago di Nembia - Molveno

Tour XC che collega Molveno al Pian del Dosson e all'Acqua delle Scudelle, da dove si scende al lago di Molveno prima e all'Oasi WWF del laghetto di Nembia poi. Da qui si rientra infine a Molveno. Presenza di qualche tratto impegnativo, sempre su strade forestali; tour quindi adatto a qualsiasi tipo di biker purché dotato di un buon allenamento e di una discreta tecnica di guida.

Tour XC that connects Molveno to Pian del Dosson and Acqua delle Scudelle through the shadowy forests of Paganella; from Acqua delle Scudelle you go down to lake Molveno and to lake Nembia, before going back to Molveno. The route presents some challenging parts but runs entirely on dirt roads. It's therefore suitable for any type of biker provided with a good workout and a discrete driving technique.

XC Tour von Molveno zu Pian del Dosson und Acqua delle Scudelle, durch die schattigen Wälder der Paganella; von Pian delle Scudelle fährst du abwärts zum Molvenosee, weiter zur WWF Oase Laghetto di Nembia und dann zurück nach Molveno. Die Tour bietet einige schwer Strecken, doch immer auf Forstwegen.





785

PRATI DI GAGGIA

- 🚴 DIFFICILE - HARD - SCHWER
- ⚙️ ●●●●● 🏠 ●●●●●
- 👤 ●●●●● 🏔️ ●●●●●

- 📍 Doss Pelà (1772 m)
- 🚦 Andalo (Partenza telecabina)
- ↔️ 17,1 km
- 🕒 3:30 h
- 📈 170 m
- ⚡ 920 m



Andalo - Doss Pelà - Bait del Germano - Passo San Giovanni - Prati di Gaggia - Andalo

Piacevole itinerario adatto a tutti coloro che hanno una buona dimestichezza con la mountain bike. Il giro grazie agli impianti di risalita non è eccessivamente impegnativo ed i panorami sono spettacolari. La prima parte è in strada forestale, poi si passa ad una mulattiera con tratti di discesa non eccessivamente marcati, si prosegue su un breve tratto di collegamento fra due strade forestali ed infine su un sentiero con 5 minuti di bici a spinta.


Pleasant itinerary suitable for those who have a good familiarity with the mountain bike. Thanks to the ski lifts the tour is also suitable for less trained people. The first part is on an easy dirt road, then the road becomes slightly steeper developing on a connection between two distinct dirt roads and, finally, on a trail in which you'll have to push your bike for less than 5 minutes.

Angenehme Strecke für (ziemlich) gut trainierte, die außerdem gut fahren kann; dank der Lifтанlage ist die Tour nicht besonders schwer und die Panoramen sind wirklich top. Der erste Teil verläuft auf Forststraße, dann geht man auf Pfaden und man soll das Bike auch kurz schieben.



786 TO THE TOP

DIFFICILE - HARD - SCHWER




Andalo - Pian del Dosson - Malga Terlaga - Passo di S. Antonio - Cima Paganella

Itinerario XC per gli amanti delle salite. Si parte da Andalo e, su strada forestale, si raggiunge la Cima della Paganella. Il percorso sale con pendenze abbastanza costanti fino a quota 1800m, da qui inizia il tratto finale con una salita decisamente più ardua. Dalla cima della Paganella avrete una vista a 360° su tutto il Trentino Alto Adige: le Dolomiti di Brenta, la valle dell'Adige, la Valle dei Laghi fino a scorgere il lago di Garda. Rientro lungo lo stesso itinerario.

XC route for climbers' lovers. It starts from Andalo and you reach the Cima Paganella along a dirt road. The slopes are constant and quite easy up to 1800m altitude, from here begins the final stretch with a harder climb. From the top of Paganella you'll have a 360° view of Trentino Alto Adige, from the Brenta Dolomites to Lake Garda. Back on the same track.

XC Tour für Aufstiegsbegeisterte: du fährst von Andalo los und auf eine lange Forststraße erreichst du die Cima Paganella. Bis 1800m. gehst du auf beständige Aufstiege, danach doch deutlich steiler. Auf dem Cima Paganella genießt du einen 360° Blick auf das ganze Trentino Alto Adige: von den Brenta Dolomiten bis zum Gardasee. Zurück auf die gleiche Strecke.

- Andalo (1030 m)
- Andalo
- 30,7 km
- 3:50 h
- 1150 m
- 1150 m



interactive map





785 782 804 GAZZA & MOLVENO TOUR



- DIFFICILE - HARD - SCHWER
- ●●●●●●
- ●●●●○○

- Doss Pelà (1772 m)
- Andalo
- 39,6 km
- 7:40 h
- 2479 m
- 2479 m



Andalo - Doss Pelà - Margone - Ranzo - Molveno

Itinerario adatto a tutti coloro che hanno una buona dimestichezza con la mountain bike ed un approccio sportivo ai tour MTB. Il giro grazie agli impianti di risalita non è eccessivamente impegnativo ed i panorami sono spettacolari; si percorre l'intero crinale del monte Gazza fino a raggiungere Margone, Ranzo e il monte che sovrasta il suggestivo lago di Toblino, prima di rientrare verso il lago di Molveno.

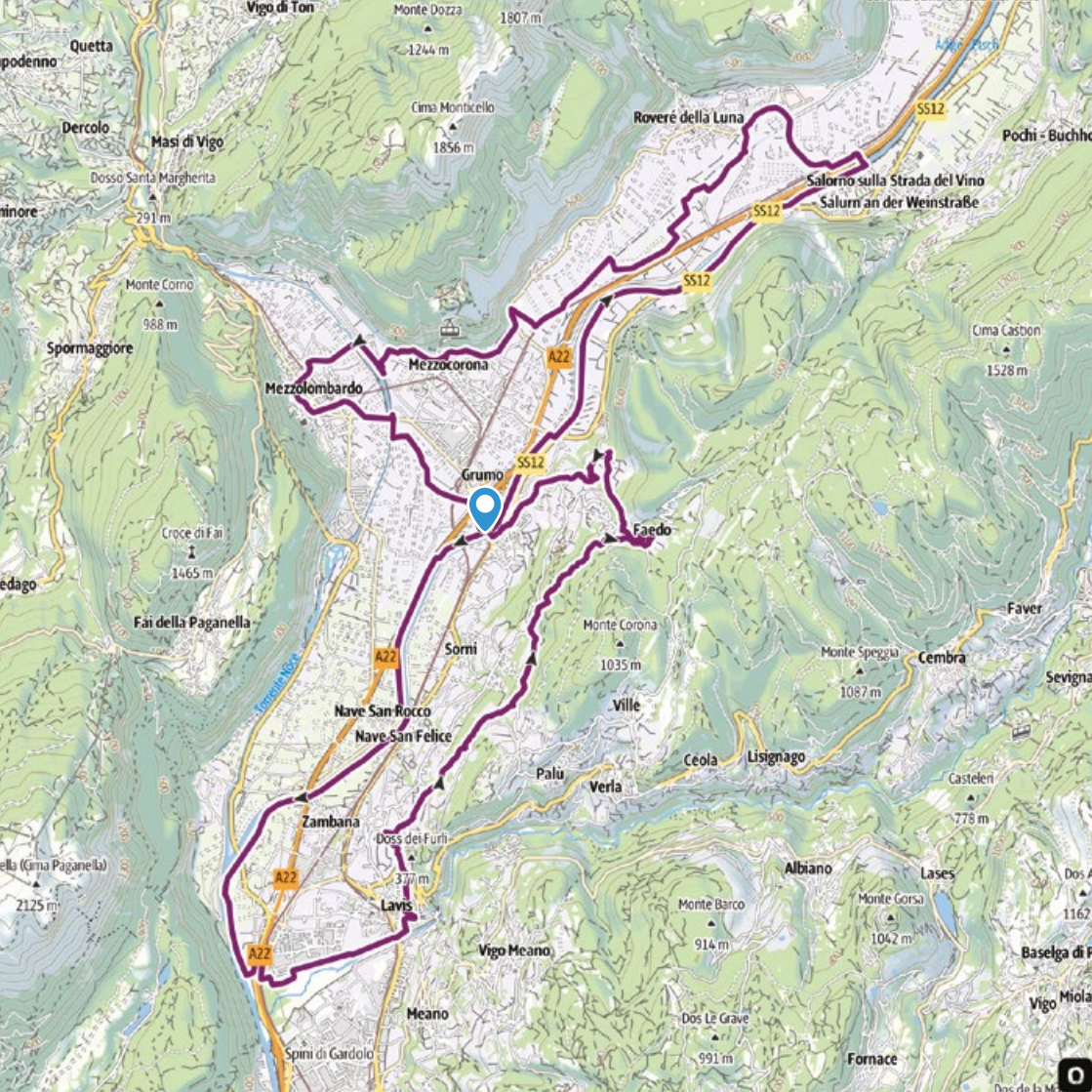


Tour XC for everyone with some MTB experience; thanks to the lifts, the tour is not too difficult and the views are simply unforgettable! You go along the crest of mount Gazza to Margone, Ranzo and the mountain above the picturesque Lake Toblino. From here you go then back to Molveno.

XC Tour für alle, die ein bißchen Training und gute Fahrtechnik haben. Dank den Liftanlagen ist die Tour nicht besonders schwer und die Panoramen sind einfach Top! Du fährst auf die ganze Hänge des Monte Gazza bis nach Margone, Ranzo und dem Berg oberhalb des wunderschönen Toblinosee. Von hier fährst du dann nach Molveno zurück.



outdooractive



GV 50 GIRO DEL VINO 50



- MEDIA-MODERATE-MITTEL
- ●●●○○○
- ●●●●○○

- Grumo/San Michele all'Adige
- Grumo/San Michele all'Adige
- 54,6 km
- 4:00 h
- 646 m
- 646 m



Nella verde Valle dell'Adige, a metà strada tra Trento e Bolzano, si trova il territorio della Piana Rotaliana Königsberg, una distesa ordinata di vigneti che abbracciano piccoli borghi eleganti. Il Giro del Vino 50 è un percorso ad anello che attraversa questo paesaggio scenografico passando dalle distese della Piana Rotaliana fino ai pendii suggestivi delle Colline Avisiane e di Königsberg. Il tracciato comprende soprattutto piste ciclabili e strade secondarie poco frequentate ma anche lunghi tratti di stradine sterrate in campagna e nei boschi.

In the green Adige Valley, between Trento and Bolzano, lies the Piana Rotaliana Königsberg, a landscape characterized by vast vineyards, nestled between small elegant villages. Giro del Vino 50 is a circular route that crosses this scenic landscape passing from the expanses of Piana Rotaliana to the evocative slopes of Avisian Hills and Königsberg. The route mainly includes cycle paths and little-frequented secondary roads but also long stretches of gravel roads in the countryside and in the woods.

Im grünen Etschtal, zwischen Trient und Bozen, liegt die Piana Rotaliana Königsberg, eine Landschaft geprägt von weiten Weinbergen, eingebettet zwischen kleinen eleganten Dörfern. Der Giro del Vino 50 ist ein Rundweg, der diese malerische Landschaft durchquert und von den Weiten der Piana Rotaliana zu den eindrucksvollen Hängen der Avisian Hügel und Königsberg führt. Die Route umfasst hauptsächlich Radwege und wenig befahrene Nebenstraßen, aber auch lange Feldwege in der Natur und im Wald.



INESPERTO?
Comincia da qui!

BEGINNER?
Start here!



Situato nel cuore di Andalo Life Park, il nuovissimo Trail Center è una tappa obbligata se desideri migliorare la tua abilità alla guida sulla grande Skill Area o sul Pump Track. Il Trail Center, inoltre, è il punto di partenza principale di molti tour guidati ed esperienze bike.

- 150 mt Pumptrack per bikers esperti
- 80mt Pumptrack per bikers principianti
- Noleggio e Shop
- Bike Experiences

Located at the heart of Andalo Life Park, the brand new Trail Center is a must-stop playground if you wanna build or improve your bike ability on the big Skills Area or on the rolling Pump Track. The Trail Center is also the main starting point of kids bike experiences and many guided tours.

- 150 mt Pumptrack for skilled riders
- 80mt Pumptrack for beginner
- Rental & Shop
- Bike Experiences

Pedala tranquillo, non pensare alla batteria, spingi al massimo e divertiti! Alla ricarica della tua e-bike ci pensiamo noi; **in molti punti strategici lungo i nostri percorsi troverai le colonnine di ricarica del Dolomiti Paganella Bike.** Quattro prese - con cavi integrati - per le batterie Bosch, due con cavi integrati Yamaha e quattro prese "schuko" per tutti gli altri tipi di motore. 100% divertimento e relax!

Ride with no worries, don't think about your battery, push hard and have fun! We'll take care of your battery: **in many strategic points along the way you will find numerous Dolomiti Paganella Bike charging stations.** Four Bosch outlets, two Yamaha outlets - cords included - and four 'schuko' outlets for all other brands. 100% hassle-free fun!



BOSCH



YAMAHA

POWER ASSIST BICYCLES



Voglia di gravity?
Comincia da qui!



Looking from gravity?
Start here!



Lust auf Gravity?
Start von hier!

BIG HERO 21

Flow trail - il tracciato "downhill" più facile di tutta la Dolomiti Paganella Bike, accessibile a tutti i neofiti, ed anche ai più piccoli (a partire da 8 anni).


 FACILE - EASY - LEICHT


 ●●●○○○  ●●●○○○

 ●●●●●○  ●●●●●○


The easiest trail of Dolomiti Paganella Bike - for beginners and children (from 8 years) too.

Flow Trail auch für Anfänger und Kinder - am Besten ab 8 Jahre.


 Palon di Tovre

 Pradel


 1,7 km

 0:15 h

 6 m

 151 m

1516 m 

1365 m 



interactive map





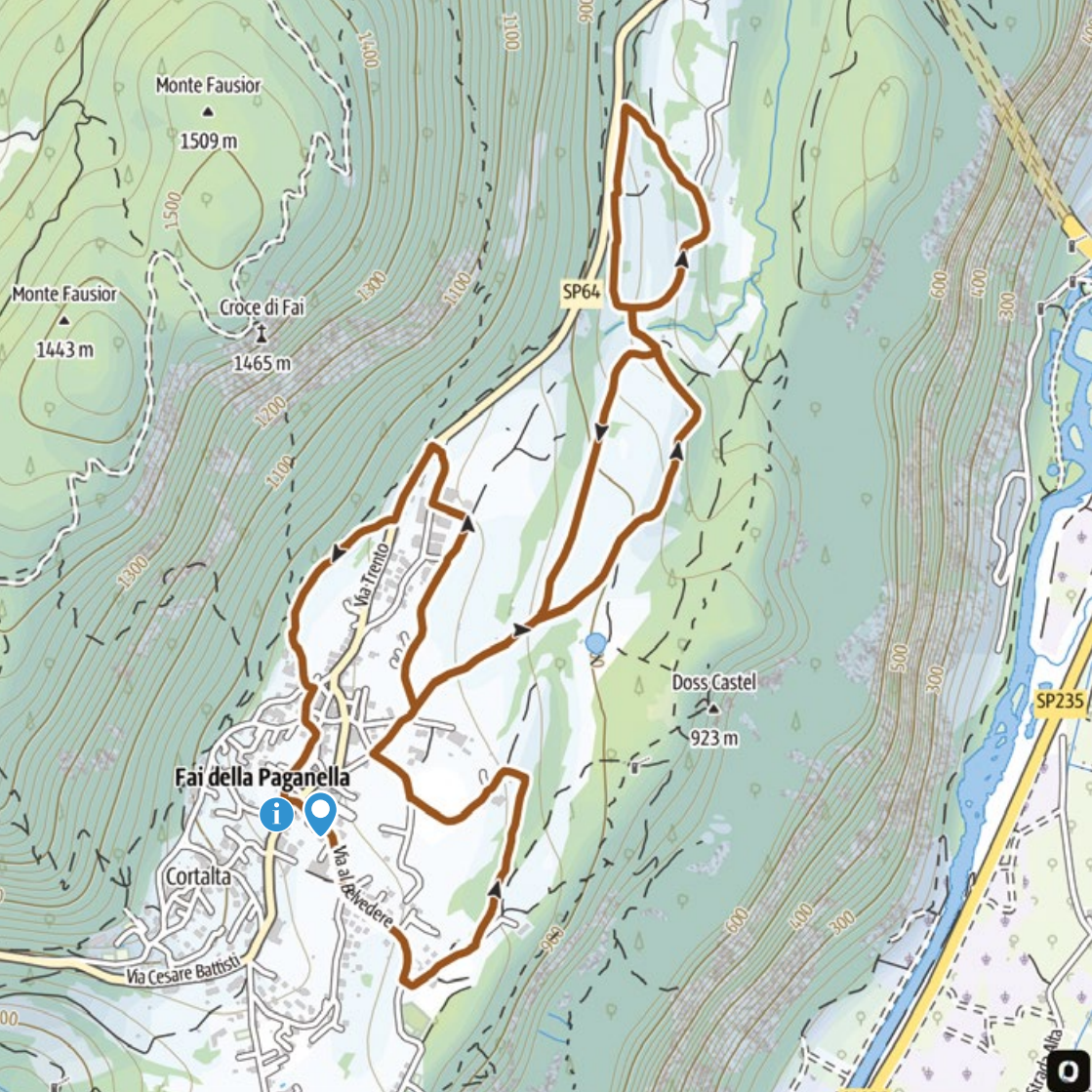
DOLOMITI PAGANELLA BIKE OPEN

Meravigliosi percorsi percorribili in tandem e handbike, serviti da parcheggi e punti di ristoro privi di barriere architettoniche. 36,5 chilometri da percorrere in sicurezza con l'obiettivo di ampliare, in futuro, il numero di percorsi inclusivi. Gli unici limiti sono le abilità individuali e il desiderio di seguire la propria passione per le due o più ruote.

Wonderful tours on tandem and handbike, with parking places and restaurants without any architectural barrier. 36,5 kms. absolutely safe, with the goal of increasing the number of these tracks. There are no limits, just your capacities and the desire to follow your passion for two or more wheels.

Wunderschöne Touren auf Tandem- und Handbike, mit barrierefreien Parkplätzen und Restaurants. 36,5 Km. in voller Sicherheit und das Ziel, die Anzahl dieser Strecken künftig zu erhöhen. Es gibt keine Grenzen, nur deine individuelle Möglichkeiten und deine Liebe zu zwei oder mehr Rädern.





1 HANDBIKE - GIRO DELL'OTTO E STALLE



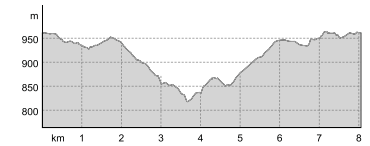
- FACILE - EASY - LEICHT
- ●●●●●●
- ●●●●●●

Piacevole itinerario nei dintorni di Fai della Paganella. Dal centro di Fai della Paganella ci dirigiamo verso la località Capannina e, da qui, lungo strade secondarie al limitare del paese e del bosco, compiendo un giro ad 8 prima di tornare al punto di partenza.

Pleasant tour around Fai della Paganella. From Fai della Paganella town centre we'll go to Capannina and then we'll continue along secondary roads between the village and green meadows.

Angenehme Tour rund um Fai della Paganella. Vom Stadtzentrum in Fai della Paganella gehen wir zuerst in Richtung Ortsteil La Capannina; von hier dann weiter auf Nebenwege zwischen dem Dorf und den Wäldern bis zum Startpunkt.

- Fai della Paganella (964 m)
- Fai della Paganella
- 8,1 km
- 0:55 h
- 147 m
- 147 m





2 HANDBIKE - NEMBIA E MADONNA DEL CARAVAGGIO



- FACILE - EASY - LEICHT
- ●●●○○○
- ●●●○○○

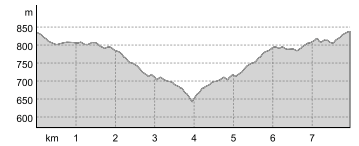
- Nembia (838 m)
- Nembia
- 8 km
- 1 h
- 195 m
- 195 m



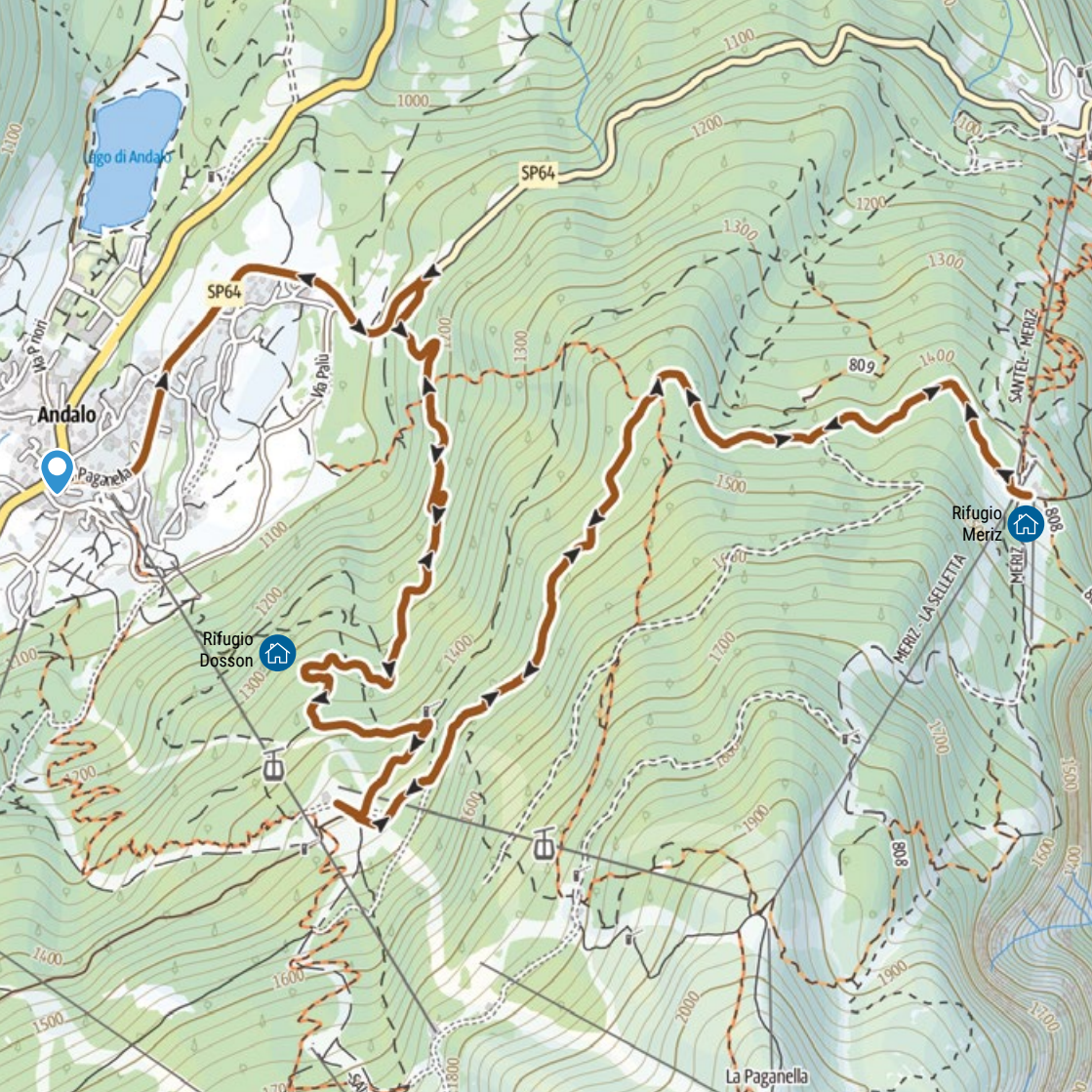
Piacevole itinerario tra il lago di Nembia (Oasi WWF) e il Santuario della Madonna del Caravaggio a Deggia. Il punto di partenza è la sponda meridionale del Lago di Molveno: poco distante dalla strada statale, imbocchiamo la strada sterrata sulla nostra sinistra che, pianeggiante, ci porta fin nei pressi del Lago di Nembia. Attraversata la strada statale, scendiamo con attenzione fino al Santuario della Madonna di Caravaggio, in località Deggia. Torniamo poi al lago di Nembia, questa volta costeggiandolo su comoda strada asfaltata che prosegue infine fino al punto di partenza.

Pleasant tour from Lake Nembia (WWF area) and the church of Madonna del Caravaggio in Deggia. The starting point is on the southern shore of Lake Molveno: just some meters away from the main road, we'll go along the almost flat fire road on the left to Lake Nembia. Here we'll cross the main road and we'll continue carefully to the church of Madonna del Caravaggio, in Deggia. We'll go back on the same road to Lake Nembia, where we'll stay on the asphalted road going back to the starting point.

Angenehme Strecke von Nembia (WWF Oase) zur Kirche Madonna del Caravaggio in Deggia. Wir starten am südlichen Ufer des Molvenosees: nur einige Meter von der Hauptstrasse entfernt gehen wir links auf den flachen Forstweg zum Nembiassee; hier überqueren wir die Strasse und gehen vorsichtig runter zur Kirche Madonna di Caravaggio, im Ortsteil Deggia. Auf demselben Weg kehren wir zum Nembiassee zurück und weiter auf den asphaltierten Weg zum Startpunkt.



San Lorenzo in Banale



3 HANDBIKE - DOSSON E MERIZ

- MEDIA - MODERATE - MITTEL
- ●●●●●●
- ●●●●●●

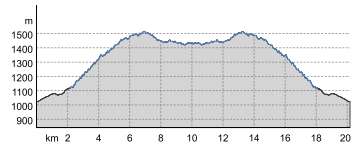
Bellissimo itinerario tra i boschi della Paganella, dal versante sovrastante Andalo a quello sovrastante Fai della Paganella. Da Piazza Dolomiti, in centro ad Andalo, ci dirigiamo verso Fai della Paganella lungo la strada principale; dopo circa 1,5km., giriamo a destra, salendo lungo la strada forestale che ci porta al rifugio Dosson, a quota 1430. Nei pressi del rifugio comincia la strada forestale che, in falsopiano, ci porta al rifugio Meriz, sul versante della Paganella sovrastante il paese di Fai. Il ritorno avviene poi lungo il medesimo percorso.

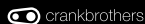
Wonderful tour into the forest of Paganella. From Piazza Dolomiti in Andalo we'll go along the main road leading to Fai della Paganella; after ca. 1.5kms we'll go right on the fire road to rifugio Dosson; the road to rifugio Meriz begins close to the hut. Back to Dosson and to Andalo on the same road.

Wunderschöne Strecke durch die Wälder der Paganella. Von Piazza Dolomiti, im Stadtzentrum Andalos, gehen wir auf die Hauptstrasse Richtung Fai della Paganella; nach zirka 1,5 Km. fahren wir rechts auf den Forstweg zu Rifugio Dosson. Bei der Hütte beginnt der praktisch flache Weg zur Hütte Meriz. Der Rückweg erfolgt auf demselben Weg.



- Andalo (1030 m)
- Andalo
- 20,2 km
- 3:30 h
- 613 m
- 613 m





dolomitipaganellabike.com
info@dolomitipaganellabike.com



RECYCLED
Paper made from
recycled material
FSC® C127449